


LEGENDA:

 Zelene površine

 fontana

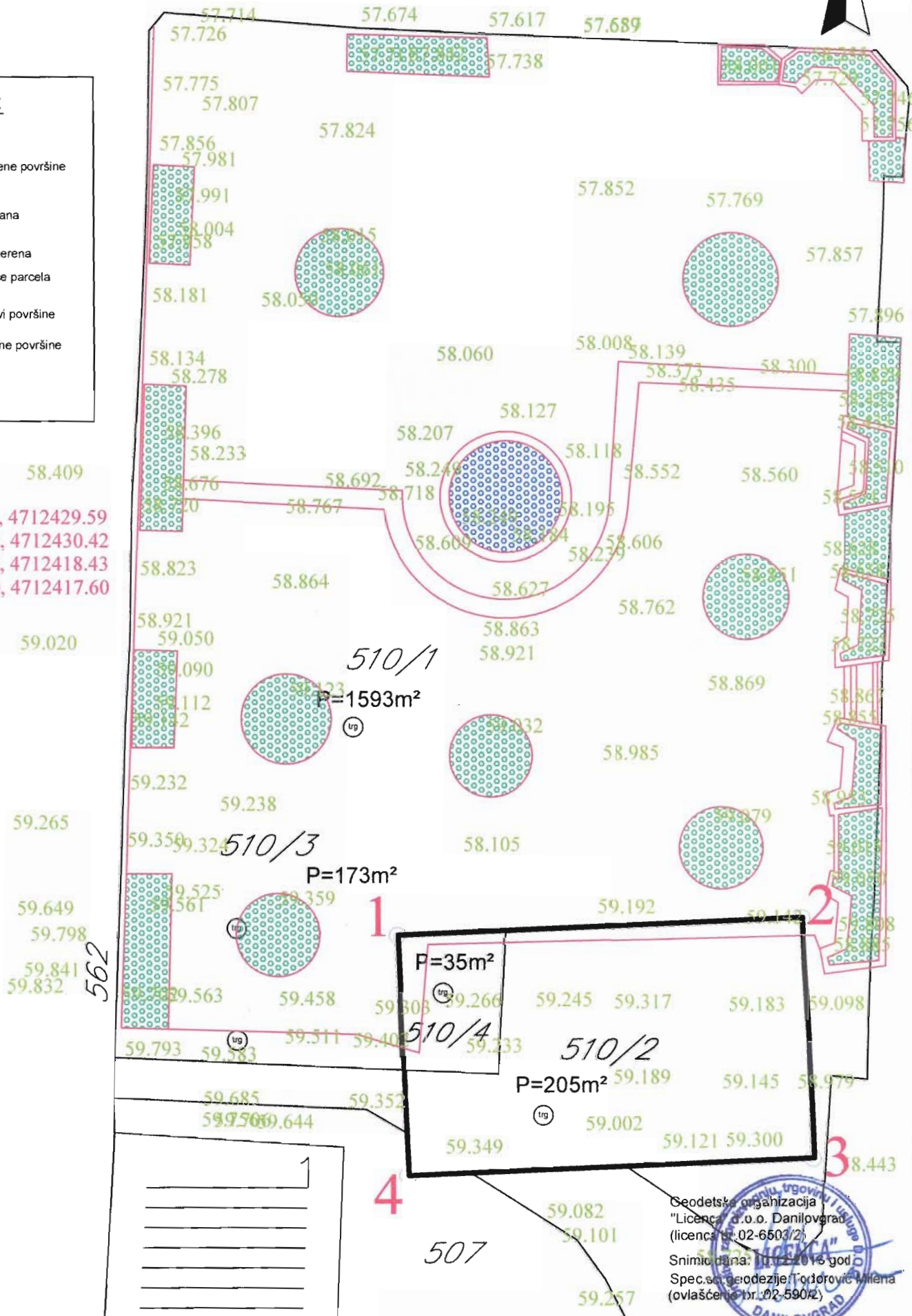
58.050 kote terena

 granice parcela

510/3 brojevi površine

P=205m² površine površine

- 1, 6591186.00, 4712429.59
- 2, 6591205.98, 4712430.42
- 3, 6591206.48, 4712418.43
- 4, 6591186.50, 4712417.60



Geodetska organizacija
 "Licenca" d.o.o. Danilovgrad
 (licenca br. 02-6503/2)
 Snimljena: 11.12.2016 god.
 Spec. za geodeziju: Perđorović Milana
 (ovlaštenje br. 02-5902)

CRNA GORA

Uprava za nekretnine

Opština: Danilovgrad

Katastarska Opština: Danilovgrad

Katastarska situacija

Približna razmjera 1:250

N



- 1, 6591186.00, 4712429.59
- 2, 6591205.98, 4712430.42
- 3, 6591206.48, 4712418.43
- 4, 6591186.50, 4712417.60

562

1

2

P=35m ²	510/2
Taraš CO - Danilovgrad 1/1	P=205m ²
510/4	
Taraš CO -Danilovgrad 1/1	

509/3

3

4

507

Geodetska organizacija
"Licenci" d.o.o. Danilovgrad
(licenca br. 02-6503/2)
Snimio dana: 10.12.2016. god.
Spec. za geodeziju i Topografiju
(ovlaštenje br. 02-530/2)



CRNA GORA
Uprava za nekretnine

Opština: Danilovgrad

Katastarska Opština: Danilovgrad

Katastarska situacija na ortofoto

Približna razmjera 1:250

N



P=35m²

510/4

510/2

P=205m²

Geodetska organizacija
"Licencirana" d.o.o. Danilovgrad
(licenca br. 02-6503/2)
Snimio dana: 11.12.2016 god.
Spec. sn. geodezije Todorović Milena
(ovlašćenje br. 02-590/2)



CRNA GORA


Uprava za nekretnine

Opština: Danilovgrad

Katatarska Opština: Danilovgrad

Ortofoto

Približna razmjera 1:250



Geodetska organizacija
"Licenca" d. o. o. Danilovgrad
(licenca br. 02-650/2)
Snimljena na: 10.12.2016. godine
Spec. uz. geodetinja: Todorović Milica
(ovlašćenje br. 02-1590/2)

